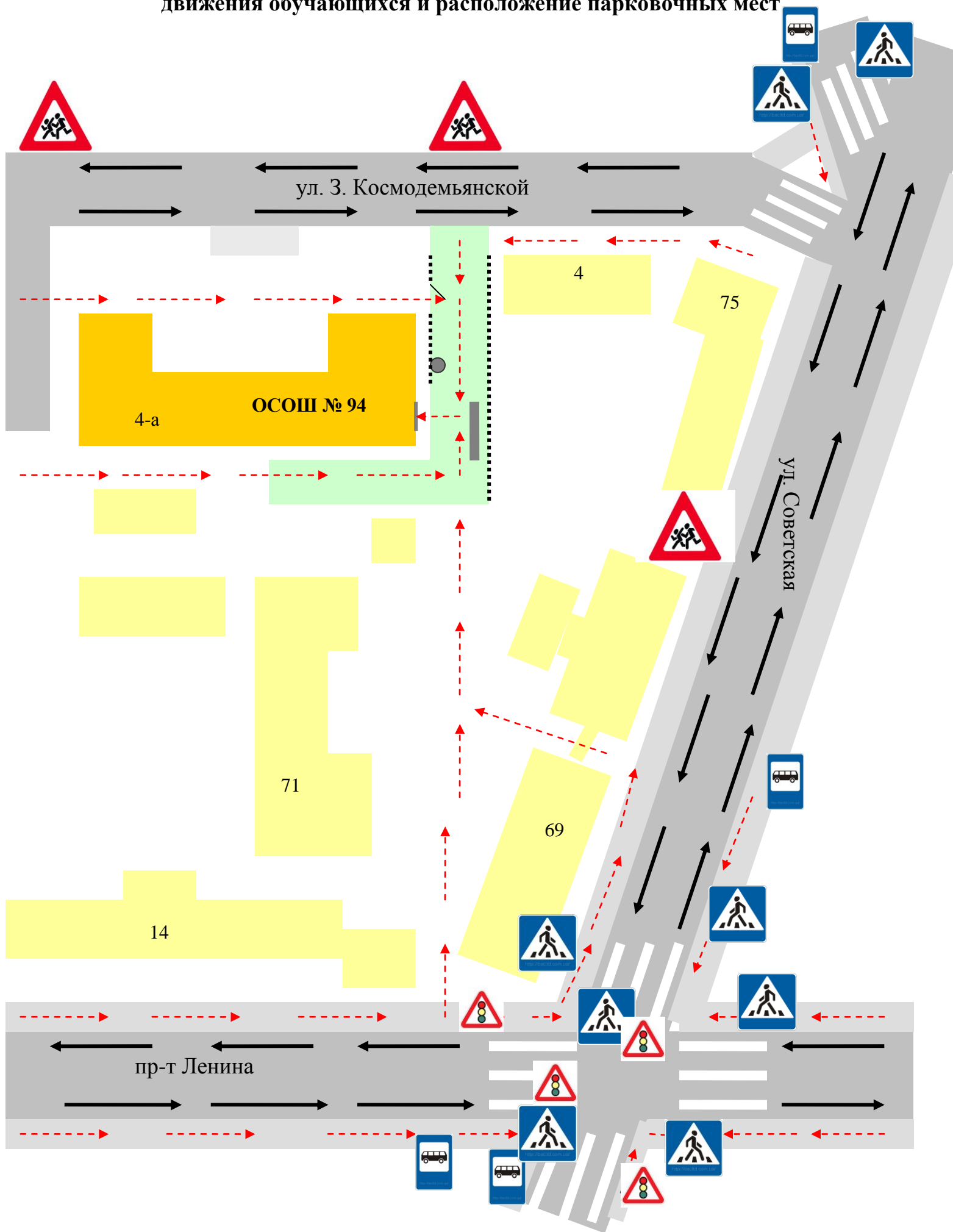




**План-схема организации дорожного движения в непосредственной близости от
ОСОШ № 94 с размещением соответствующих технических средств, маршруты
движения обучающихся и расположение парковочных мест**



- - ограждение образовательного учреждения
- - искусственное освещение
- - направление движения транспортного потока
- - - → - направление движения обучающихся от остановок транспортных средств
- - место парковки транспортных средств на территории ОСОЦ № 94

-  - пешеходный переход

-  - остановка транспорта